

ЭКСПЛИКАЦИЯ СУЩЕСТВУЮЩИХ (СОХРАНЯЕМЫХ) ЗДАНИЙ И СООРУЖЕНИЙ



№ по экспл.	Наименование и адресная принадлежность	Этаж-ность	Приме-чание
Многоквартирные жилые дома			
1	Жилой дом, пер. Учебный, 2	17	
2	Жилой дом, пер. Учебный, 4	10	
3	Жилой дом, пер. Учебный, 6	10,14	
4	Жилой дом, ул. Бунина, 9	10	
5	Жилой дом, ул. Бунина, 11	17	
6	Жилой дом, ул. Бунина, 13	17	
7	Жилой дом, ул. Бунина, 15	16	
8	Жилой дом, ул. им. Генерала Меркулова, 32	10	
Здания общественного назначения			
9	Поликлиника, ул. им. Генерала Меркулова, 34	5, 8	
10	Здание коммунально-бытового назначения с торговыми помещениями, ул. Героя России Эдуарда Белана, 21	5	
11	Торгово-развлекательный комплекс, пер. Учебный, 8	3	

ЭКСПЛИКАЦИЯ ПЛАНИРУЕМЫХ ЗДАНИЙ И СООРУЖЕНИЙ




№ по экспл.	Наименование	Этаж-ность	Примечание
1	Многоэтажный многоквартирный жилой дом со встроенными помещениями общественного назначения и подземной автостоянкой на 45 маш-мест	25	

УСЛОВНЫЕ ОБОЗНАЧЕНИЯ:

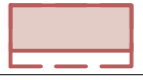
Проектируемые границы:

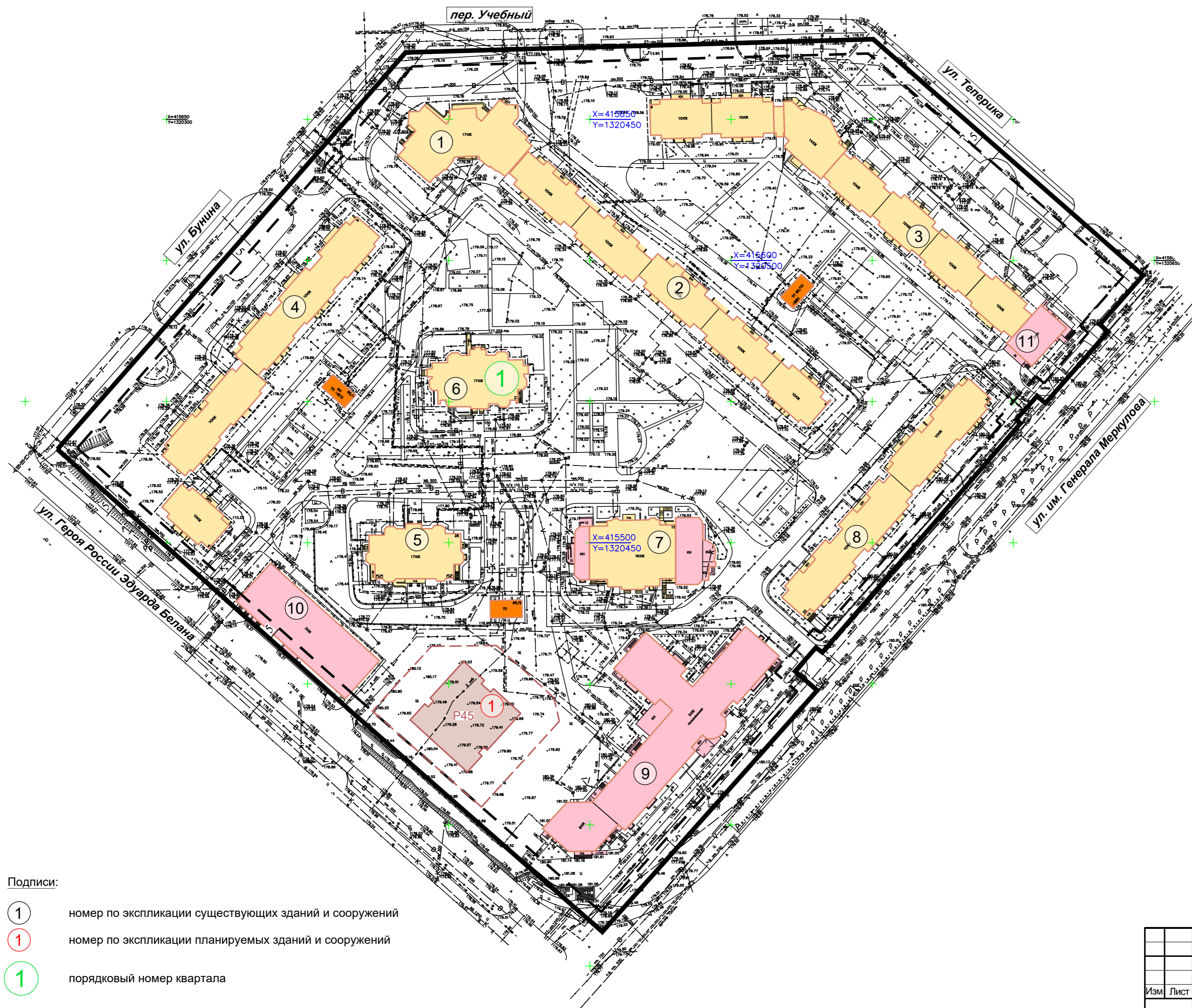
-  устанавливаемые красные линии, обозначающие границу существующего элемента планировочной структуры (квартала), совпадают с границей территории, в отношении которой осуществляется подготовка проекта планировки
-  линия регулирования застройки (линия отступа от красных линий, устанавливаемая нормами)





Существующие объекты капитального строительства:

-  Объект жилого назначения: многоквартирный многоэтажный жилой дом
-  Объект общественно-делового назначения
-  Объект инженерной инфраструктуры: трансформаторная подстанция


Проектируемые объекты капитального строительства:

-  Объект жилого назначения: многоэтажный многоквартирный жилой дом с подземной автостоянкой



- Подписи:
-  номер по экспликации существующих зданий и сооружений
  -  номер по экспликации планируемых зданий и сооружений
  -  порядковый номер квартала
  -  привязка линии регулирования застройки

Разработан в М 1:500  
Выведен на печать в М 1:1000

224-23-ПП и ПМ-1					Документация по планировке территории (проект планировки и проект межевания) квартала, ограниченного улицами им. Генерала Меркулова, Героя России Эдуарда Белана, Бунина, переулок Учебный в городе Липецке		
Изм	Лист	№ документа	Подпись	Дата	Стадия	Лист	Листов
Гип	Шкуркин			09.23	Проект планировки территории	1	1
Разраб.	Мелихова			09.23			
Н.контр.	Сотников			09.23	Чертеж красных линий	ООО "РАЗВИТИЕ-ЛИПЕЦК"	